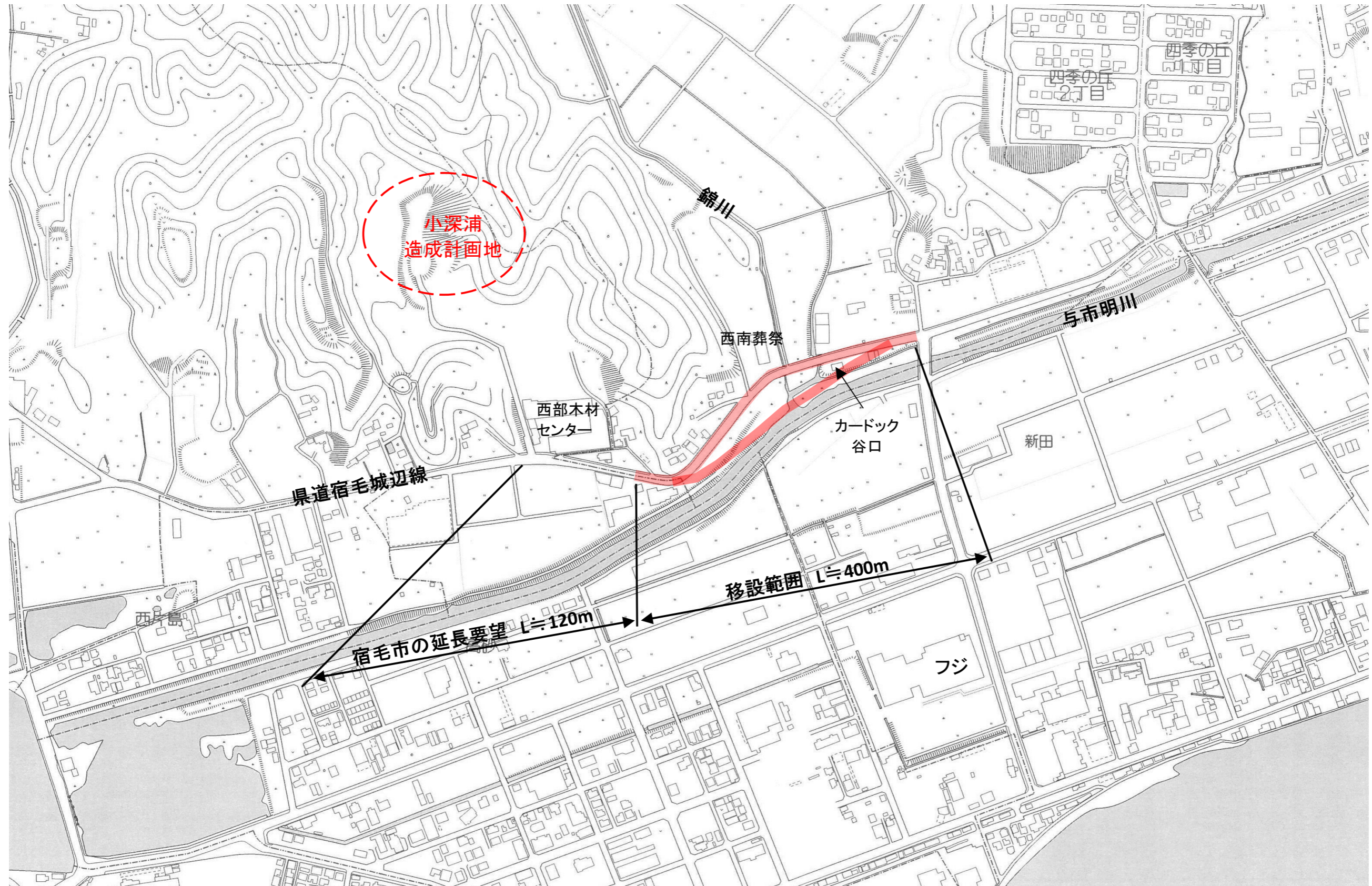


小深浦高台へのアクセス道路 整備計画位置図

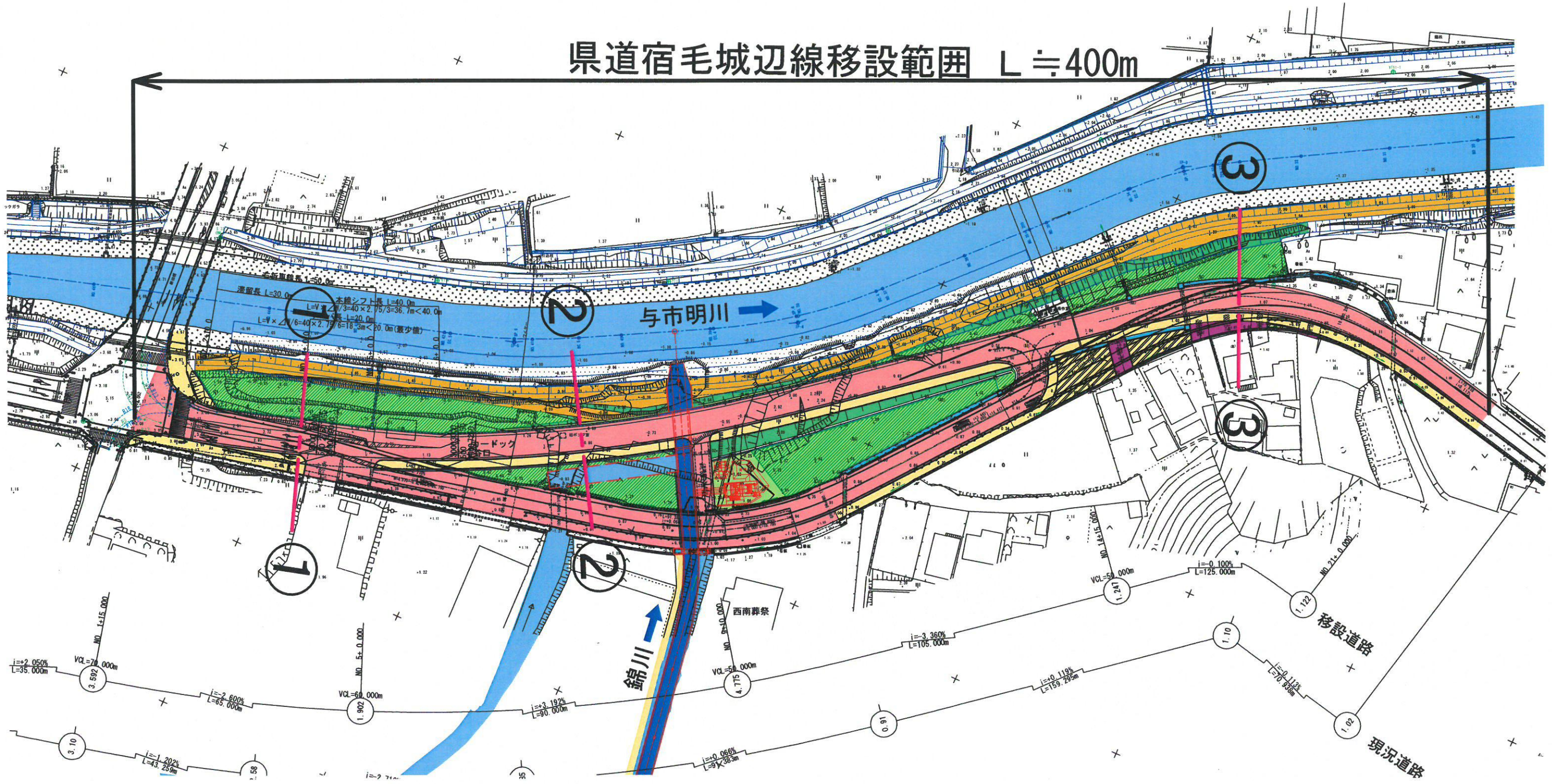


計画平面図(案)

県道宿毛城辺線平面図

S=1:500

県道宿毛城辺線移設範囲 L ≒ 400m



本線シフト長 L=40.0m
 $L=V \times \sqrt{1/6} = 40 \times 2.75/3 = 36.7m < 40.0m$
L=V × √(1/6) = 40 × 2.75/6 = 18.3m < 20.0m (最少値)

与市明川

錦川

西南葬祭

移設道路

現況道路

$i=+2.050\%$
 $L=35.000m$
VC=70.000m

$i=-2.600\%$
 $L=85.000m$
VC=60.000m

$i=+3.192\%$
 $L=90.000m$
VC=50.000m

$i=+0.066\%$
 $L=97.383m$
VC=50.000m

$i=+3.360\%$
 $L=105.000m$
VC=50.000m

$i=+0.119\%$
 $L=159.795m$
VC=50.000m

$i=-0.100\%$
 $L=125.000m$
VC=50.000m

$i=+0.113\%$
 $L=70.928m$
VC=50.000m

$i=-1.202\%$
 $L=43.259m$
VC=50.000m

$i=1.58\%$

$i=2.71\%$

$i=0.19\%$

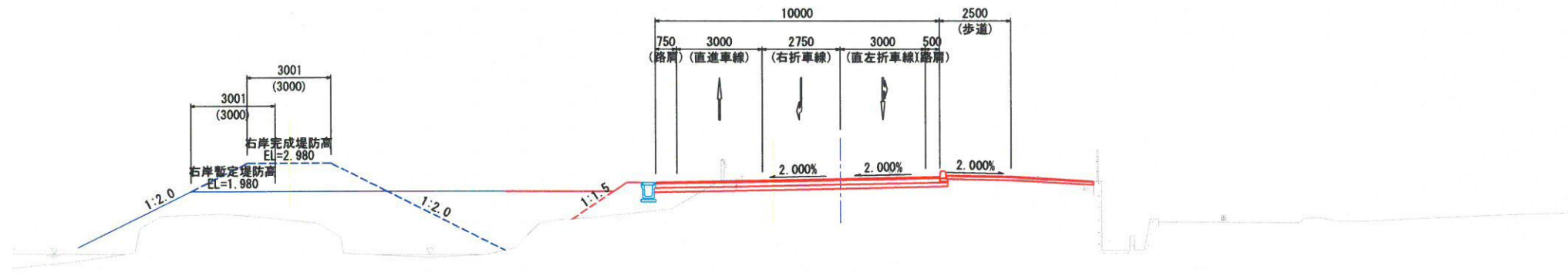
$i=1.10\%$

$i=1.82\%$

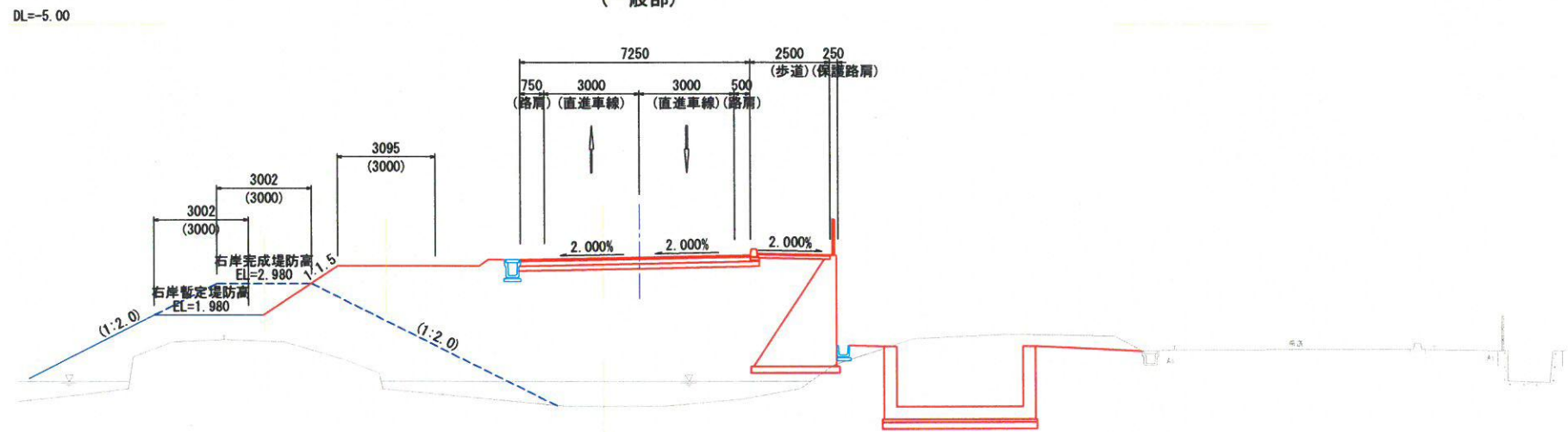
計画断面図(案)

県道代表断面図 S=1:100

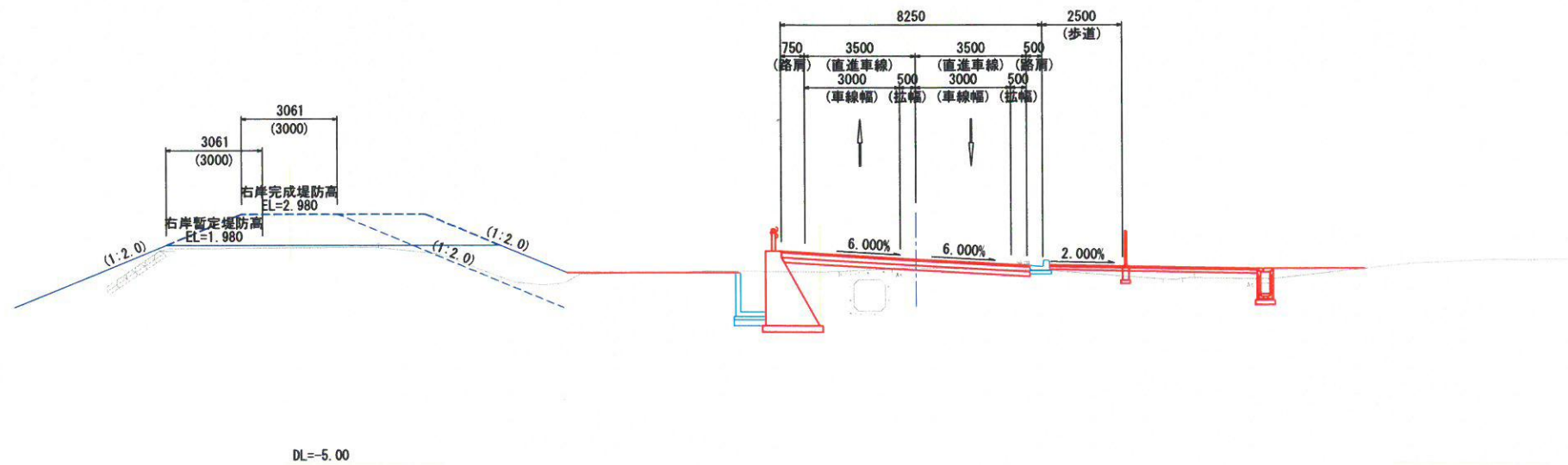
①-①断面 (NO. 4 付近) (新田橋付近)
(交差点部)



②-②断面 (NO. 8 付近) (カードック谷口さん付近)
(一般部)



③-③断面 (NO. 17+10 付近) (旧マシュールさん付近)
(拡幅部)



| 高知県 | | | |
|-------|------------|------|-------|
| 工事種別 | | | |
| 図面名称 | 代表断面図 | 縮尺 | 1:100 |
| 路線河川名 | 県道宿毛城辺線 | | |
| 工事箇所 | 高知県 宿毛市 錦 | | |
| 設計種別 | | | |
| 事務所名 | 備多土木建設株式会社 | 図面番号 | — |
| 会社名 | | | |

職員分布図

宿毛市職員 277名
(平成30年4月19日現在)

橋上地区
5名
(1.8%)

山奈地区
17名
(6.1%)

宿毛地区
60名
(21.7%)

和田地区
23名
(8.3%)

平田地区
28名
(10.1%)

西地区 122名
(44.0%)

小筑紫地区
21名
(7.6%)

沖の島地区
1名
(0.4%)



この図表の作成にあたっては、建設省国土院院長内閣府を経て、国土院行方5万の1縮尺を複製したものである。(建設省 国土院院報、第133号)
高松市役所 総務課 作成