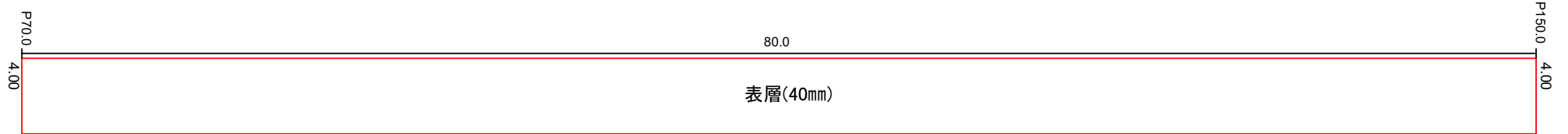
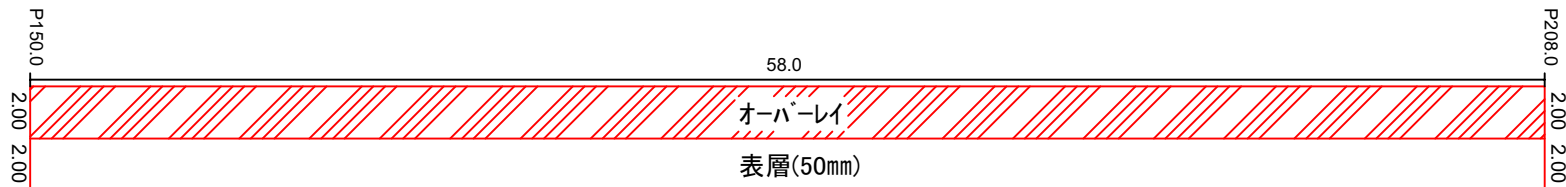


舗装版破碎 A=153m² 表層(40mm) A=72m² 表層(50mm) A=81m² オーバーレイ A=127m² アスファルト殻運搬、処分 V=153×0.04=6.12m³



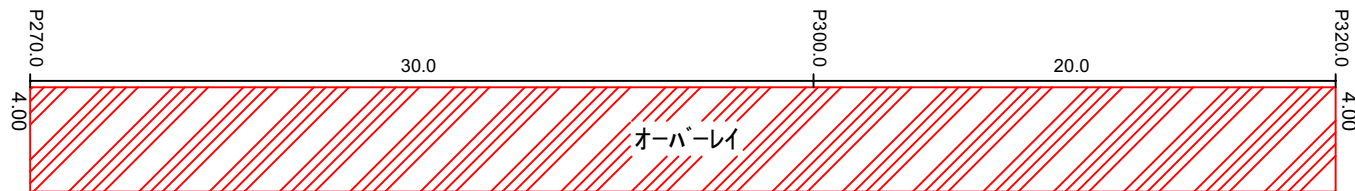
舗装版破碎 A=320m² 表層(40mm) A=320m² アスファルト殻運搬、処分 V=320×0.04=12.8m³



舗装版破碎 A=116m² 表層(50mm) A=116m² オーバーレイ A=116m² アスファルト殻運搬、処分 V=116×0.04=4.64m³



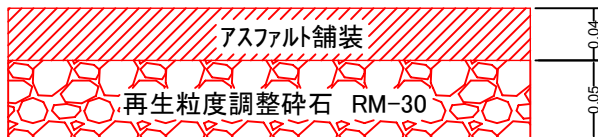
舗装版破碎 A=248m² 表層(40mm) A=248m² アスファルト殻運搬、処分 V=248×0.04=9.92m³



オーバーレイ A=200m²

舗装版破碎 A=837m²
 表層(40mm) A=640m²
 表層(50mm) A=197m²
 アスファルト殻運搬、処分 V=33.48m³
 オーバーレイ A=443m²
 舗装版切断 L=20m

舗装打ち換え工



オーバーレイ工



宿毛市			
工事種別	令和2年度 道橋 第17号 中道津本谷線舗装補修工事		
図面名称	舗装展開図	縮尺	
線路名	市道津本谷線		
工事箇所	宿毛市 津津		
設計種別	実施図	図面番号	1
事務所名	宿毛市土木課	図面番号	1
会社名			