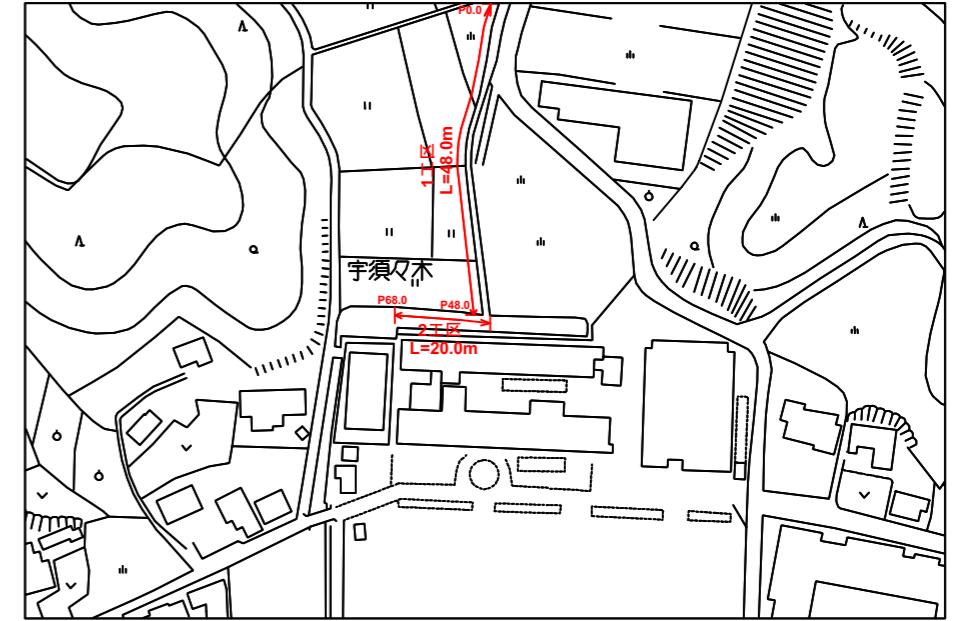
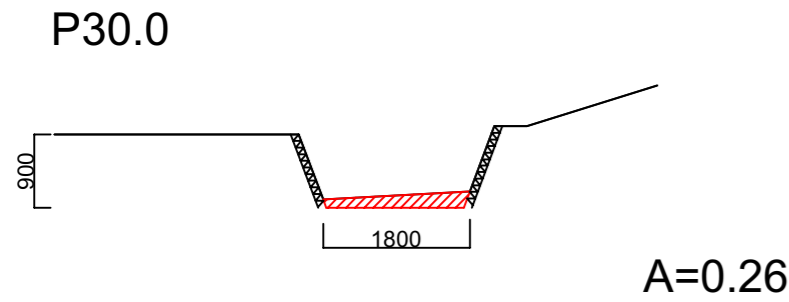
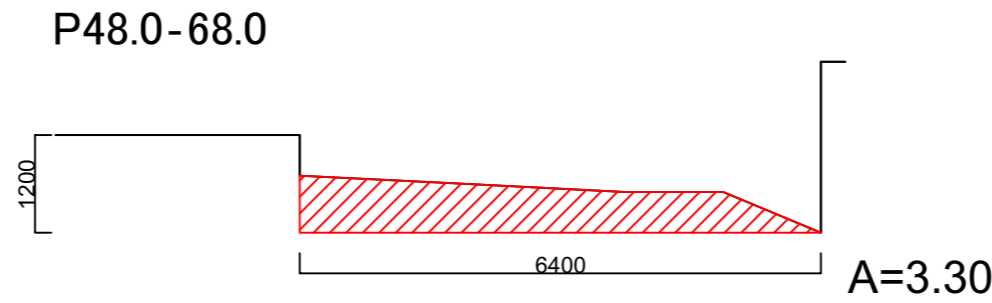
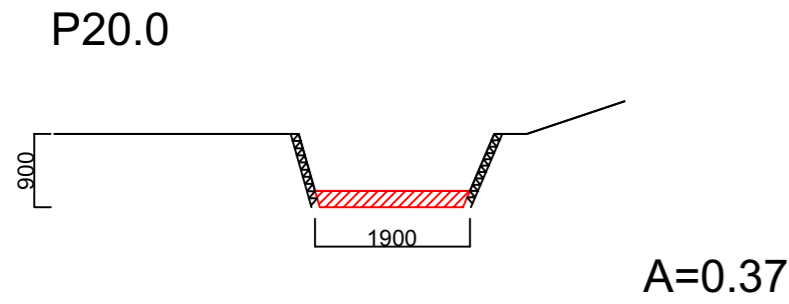
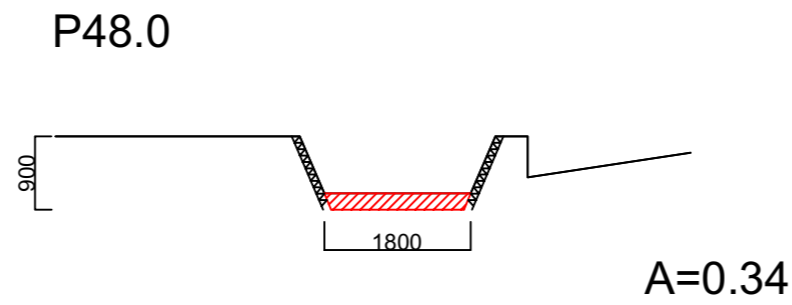
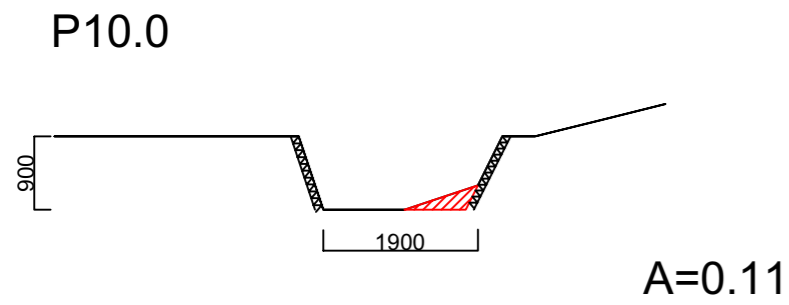
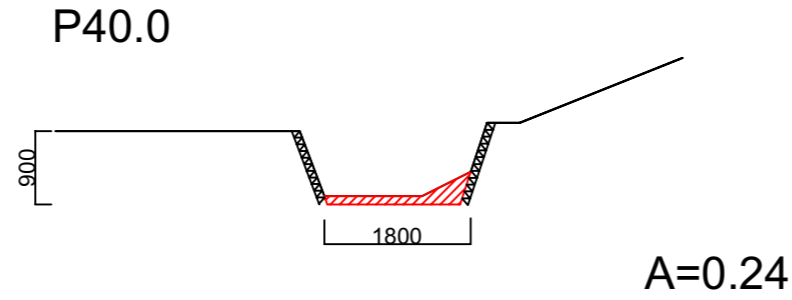
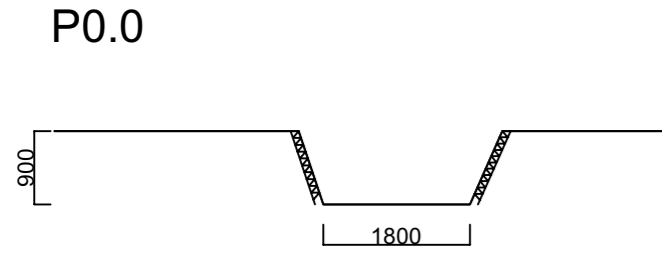


構造図
S=1:200

平面図
S=1:1000



数量計算書

1工区	10.92m ³	$(0+0.11)/2 \times 10 + (0.11+0.37)/2 \times 10 + (0.37+0.26)/2 \times 10 + (0.26+0.24)/2 \times 10 + (0.24+0.34)/2 \times 8$
2工区	66.00m ³	$(3.30+3.30)/2 \times 20$
積込(ルース)	64.00m ³	$(10.92+66.00)/1.20$
土砂等運搬	64.00m ³	
残土	64.00m ³	

宿毛市			
工事名	令和2年度 河整 第1-2号 普通河川小樽川 河川環境整備工事		
図面名称	全図	縮尺	図示
河川名	小樽川		
工事箇所	高知県 宿毛市 榑		
設計種別	実施設計図	図面	1
事務所名	宿毛市 土木課	番号	1