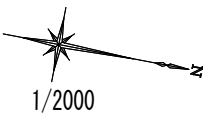
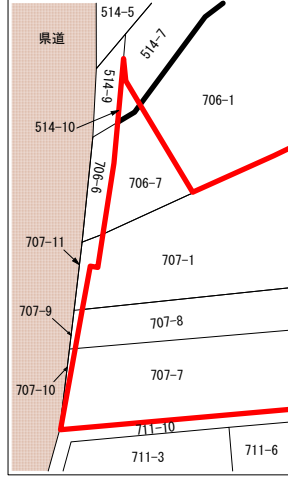


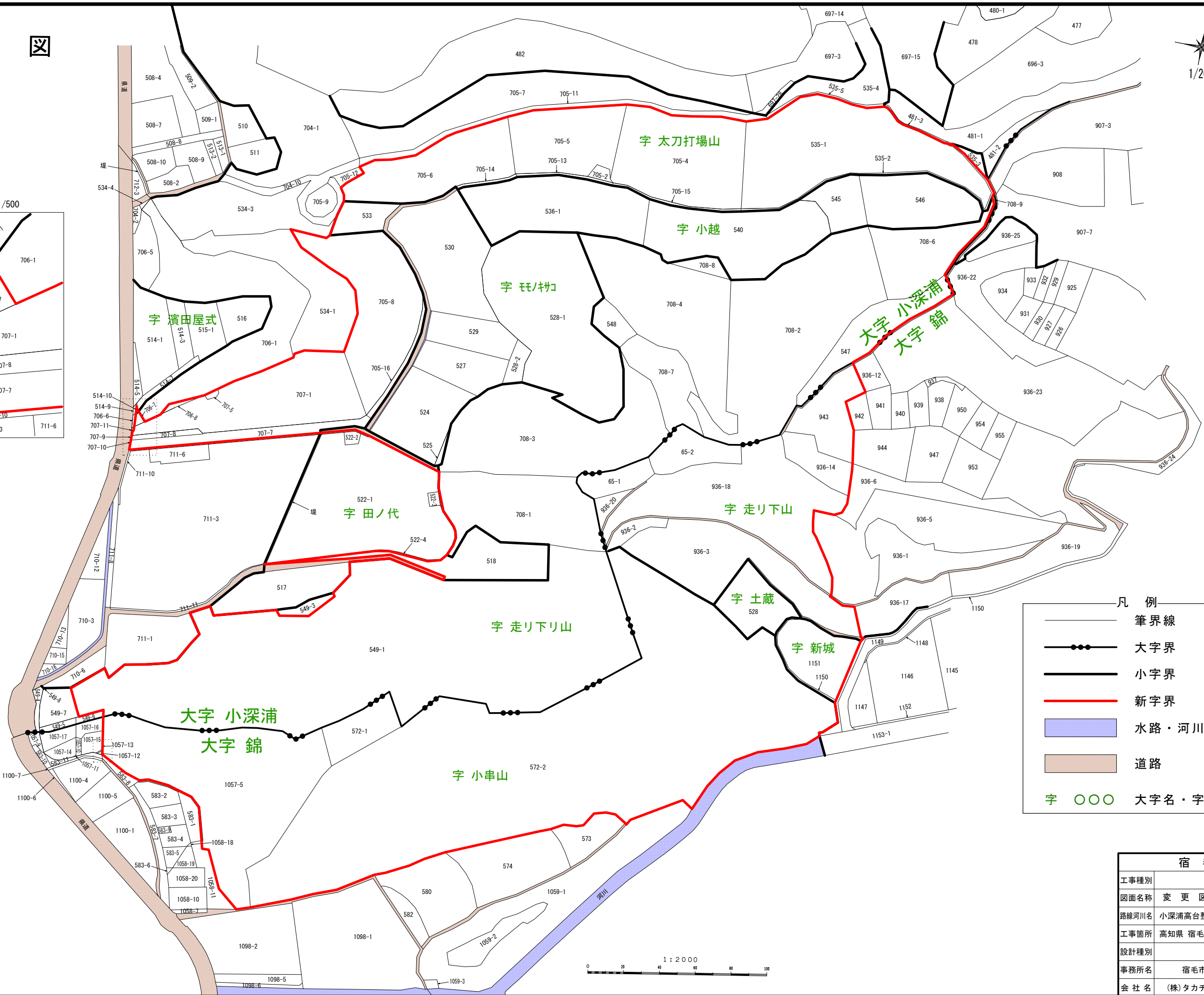
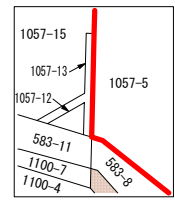
変更図



拡大図 1/500



拡大図 1/500



凡 例

	筆界線
	大字界
	小字界
	新字界
	水路・河川
	道路
字 ○○○	大字名・字名

宿毛市	
工事種別	工事
図面名称	変更図 縮尺 1:2000
路線河川名	小深浦高台整備
工事箇所	高知県 宿毛市 小深浦
設計種別	
事務所名	宿毛市
会社名	(株)タカチ測建
図面番号	

