

橋梁名	路線名	所在地	起点側	緯度	32° 54' 48"	
				経度	132° 44' 48"	
一の橋 (フリガナ)伊ハシ	市道田ノ浦都賀ノ川線	宿毛市都賀の川				
管理者名	点検実施年月日	路下条件	代替路の有無	自専道or一般道	緊急輸送道路	占用物件(名称)
宿毛市	2018.2.6	河川	有	一般道	その他	無


部材単位の診断(各部材毎に最悪値を記入)

点検者				株式会社第一コンサルタンツ	点検責任者		山岡幸弘
点検時に記録				措置後に記録			
部材名	判定区分 (I~IV)	変状の種類 (II以上の場合に記載)	備考(写真番号、位置等が分かるように記載)	措置後の判定区分	変状の種類	措置及び判定実施年月日	
上部構造	主桁	III	ひびわれ・うき	径間1 主桁 01 写真1.2			
	横桁						
	床版						
下部構造	II	剥離・鉄筋露出	径間1 下部工 02 写真3				
支承部	I						
その他	III	洗掘	径間1 護岸 写真4				

道路橋毎の健全性の診断(判定区分 I~IV)

点検時に記録		措置後に記録	
(判定区分)	(所見等) 主桁に広範囲のうき、ひびわれが見られ護岸に洗掘が見られる。 主桁の断面修復工等、護岸の洗掘対策等の対策が必要である。	(再判定区分)	(再判定実施年月日)
III			

全景写真(起点側、終点側を記載すること)





架設年次	橋長	幅員
不明	14m	4.00m
<div style="display: flex; justify-content: space-between; align-items: center;"> <div style="text-align: center; width: 20%;"> <p>起点</p> </div> <div style="text-align: center; width: 50%;">  </div> <div style="text-align: center; width: 20%;"> <p>終点</p> </div> </div>		

※架設年次が不明の場合は「不明」と記入する。

状況写真(損傷状況)

○部材単位の判定区分がⅡ、Ⅲ又はⅣの場合には、直接関連する不具合の写真に記載の

○写真は、不具合の程度が分かるように添付すること。

上部構造(主桁)【判定区分: Ⅲ】	上部構造(主桁)【判定区分: Ⅲ】
<p>写真1</p>  <p>径間1主桁01うき</p>	<p>写真2</p>  <p>径間1主桁01ひびわれ</p>
下部構造【判定区分: Ⅱ】	その他【判定区分: Ⅲ】
<p>写真3</p>  <p>径間1下部工02剥離・鉄筋露出</p>	 <p>径間1下部工01 護岸 洗掘</p>