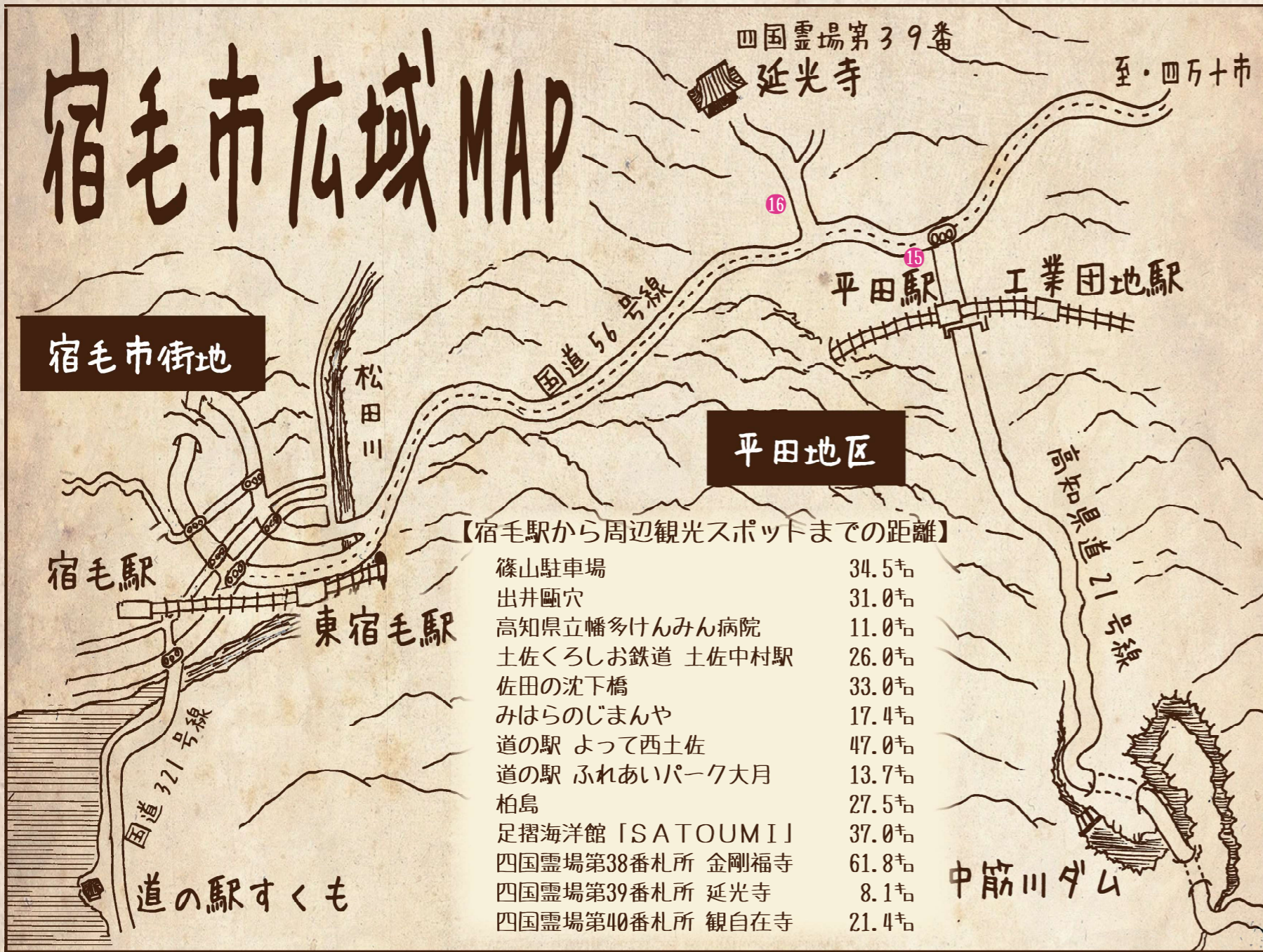


# 宿毛市広域MAP



## 【宿毛駅から周辺観光スポットまでの距離】

篠山駐車場	34.5km
出井罅穴	31.0km
高知県立幡多けんみん病院	11.0km
土佐くろしお鉄道 土佐中村駅	26.0km
佐田の沈下橋	33.0km
みはらのじまんや	17.4km
道の駅 よって西土佐	47.0km
道の駅 ふれあいパーク大月	13.7km
柏島	27.5km
足摺海洋館「SATOUMI」	37.0km
四国霊場第38番札所 金剛福寺	61.8km
四国霊場第39番札所 延光寺	8.1km
四国霊場第40番札所 観自在寺	21.4km

## 【宿毛市郊外の観光スポット】


### 「篠山(ささやま)」

篠山は高知県と愛媛県の西部県境にそびえる標高1065mの山です。山頂から宇和海や沖の島、遠く九州の山々を望むことができる雄大な眺望とともに、4月下旬から5月上旬にはアケボノツツジやシャクナゲの大群落が見頃を迎えます。第1・第2駐車場から山頂までは徒歩で約40～60分程度で登ることができる初心者向けの山でもあります。



### 「笹平自然公園」

松田川上流にある自然公園。キャンプや森林浴、せせらぎでの水遊びなど大自然の中で自由な自然体験ができます。



## 【お問合せ先】

一般社団法人宿毛市観光協会  
〒788-0010 高知県宿毛市駅前町1丁目703番地  
TEL 0880-63-0801  
E-mail info@sukumo-darumayuhi.jp

### 「松尾峠」

伊予と土佐の境にあたる標高300mの峠。展望台からは宿毛湾が見おろせます。古来は多くの旅人やお遍路さんがこの道を通り伊予と土佐を往來しました。道沿いには道しるべなどが残されており、現在は「四国のみち」のルートになっています。



## 【交通機関】

TAXI タクシー	宿毛ハイヤー	☎0880-63-2111
	丸三観光ハイヤー	☎0880-63-0050
	さくら観光ハイヤー	☎0880-63-2116
	和田タクシー	☎0880-63-3671
バス	高知西南交通宿毛出張所	☎0880-65-0222
	宇和島自動車城辺営業所	☎0895-72-0772

# 鷓来島 沖の島 鷓来島

宿毛湾に浮かぶ高知県最西端の島です。周囲わずか6kmの小さな島ですが、民宿やカフェ、旧日本軍の砲台跡などがあります。鷓来島港のすぐそばでは熱帯魚やテーブルサンゴを見ることができます。



## 姫島




白岩岬公園キャンプ場  
母島港  
古屋野

## 沖の島

片島港から約25km南西の宿毛湾沖合に浮かぶエメラルドブルーの海に囲まれた島です。島には急峻な斜面に築かれた石垣のある集落やキャンプ場があり、ゆったりと流れる時間を過ごすことができます。

弘瀬港



【沖の島、鷓来島へのアクセス】 沖の島、鷓来島へは、宿毛市営定期船でアクセスできます。宿毛市営定期船片島扱所 ☎0880-65-8568

第1便	片島港 7:00 → 鷓来島港 7:50 → 弘瀬港 8:20 → 母島港 8:35 → 片島港 9:25
第2便	片島港 14:30 → 母島港 15:20 → 弘瀬港 15:35 → 鷓来島港 16:05 → 片島港 16:55

※沖の島鷓来島渡船組合連合会の釣船を団体向けにチャーターすることもできます。宿毛市観光協会にお問い合わせください。